








































 grens Natura 2000-gebied
 bebouwing

Hoogte in meters t.o.v. NAP

	<= 4,65
	4,65 - 4,7
	4,7 - 4,75
	4,75 - 4,8
	4,8 - 4,85
	4,85 - 4,9
	4,9 - 4,95
	4,95 - 5,0
	5,0 - 5,05
	5,05 - 5,1
	5,1 - 5,15
	5,15 - 5,2
	5,2 - 5,25
	5,25 - 5,3
	5,3 - 5,35
	5,35 - 5,4
	5,4 - 5,45
	5,45 - 5,5
	5,5 - 5,55
	5,55 - 5,6
	5,6 - 5,65
	5,65 - 5,7
	5,7 - 5,75
	5,75 - 5,8
	5,8 - 5,85
	5,85 - 5,9
	5,9 - 5,95
	5,95 - 6,0
	6,0 - 6,05
	6,05 - 6,1
	6,1 - 6,15
	6,15 - 6,2
	6,2 - 6,25
	6,25 - 6,3
	6,3 - 6,35
	6,35 - 6,4
	6,4 - 6,45
	6,45 - 6,5
	6,5 - 6,55
	>= 6,55

Dienst Landelijk Gebied werkt vandaag
aan het landschap van morgen



Dienst Landelijk Gebied
Ministerie van Economische Zaken,
Landbouw en Innovatie

Bijlage VII-b
Natura 2000-gebied Binnenveld - De Hel

Hoogtekaart
10 november 2011

DLG02011 In opdracht van DLG

